

Филиал публично-правовой компании "Роскадастр" по Республике Башкортостан

полное наименование органа регистрации прав

Выписка из Единого государственного реестра недвижимости об объекте недвижимости

Сведения о характеристиках объекта недвижимости

На основании запроса от 30.07.2024, поступившего на рассмотрение 30.07.2024, сообщаем, что согласно записям Единого государственного реестра недвижимости:

Раздел 1 Лист 1

Земельный участок			
вид объекта недвижимости			

Лист № 1 раздела 1	Всего листов раздела 1: 3	Всего разделов: 7	Всего листов выписки: 15
--------------------	---------------------------	-------------------	--------------------------

30.07.2024г. № КУВИ-001/2024-194335095	
Кадастровый номер:	02:57:031303:209
Номер кадастрового квартала:	02:57:031303
Дата присвоения кадастрового номера:	27.06.2024

Ранее присвоенный государственный учетный номер:	данные отсутствуют
Адрес:	Российская Федерация, Республика Башкортостан, городской округ город Октябрьский, город Октябрьский, улица Космонавтов, з/у 63/8в
Площадь:	64105 +/- 89
Кадастровая стоимость, руб.:	24828507.55
Кадастровые номера расположенных в пределах земельного участка объектов недвижимости:	данные отсутствуют
Кадастровые номера объектов недвижимости, из которых образован объект недвижимости:	02:57:000000:4225
Кадастровые номера образованных объектов недвижимости:	данные отсутствуют
Категория земель:	Земли населенных пунктов
Виды разрешенного использования:	производственная деятельность
Сведения о кадастровом инженере:	Мухамадиева Гузель Мурсалимовна, № 1271, в СРО А КИ "Содружество", СНИЛС 11466174952, договор на выполнение кадастровых работ от 22.04.2022 № 1222, дата завершения кадастровых работ: 24.06.2024
Сведения о лесах, водных объектах и об иных природных объектах, расположенных в пределах земельного участка:	данные отсутствуют
Сведения о том, что земельный участок полностью расположен в границах зоны с особыми условиями использования территории, территории объекта культурного наследия, публичного сервитута:	данные отсутствуют

 <p>ДОКУМЕНТ ПОДПИСАН ЭЛЕКТРОННОЙ ПОДПИСЬЮ</p> <p>Сертификат: 00ВВ056В7401СВ38D2В3576АСDС8425108 Владелец: ФЕДЕРАЛЬНАЯ СЛУЖБА ГОСУДАРСТВЕННОЙ РЕГИСТРАЦИИ, КАДАСТРА И КАРТОГРАФИИ Действителен: с 27.06.2023 по 19.09.2024</p>

полное наименование должности	инициалы, фамилия
-------------------------------	-------------------

Земельный участок			
вид объекта недвижимости			
Лист № 2 раздела 1	Всего листов раздела 1: 3	Всего разделов: 7	Всего листов выписки: 15
30.07.2024г. № КУВИ-001/2024-194335095			
Кадастровый номер:		02:57:031303:209	
Сведения о том, что земельный участок расположен в границах особой экономической зоны, территории опережающего развития, зоны территориального развития в Российской Федерации, игорной зоны:	данные отсутствуют		
Сведения о том, что земельный участок расположен в границах особо охраняемой природной территории, Байкальской природной территории и ее экологических зон, лесопарковом зеленом поясе, охотничьего угодья, лесничества:	данные отсутствуют		
Сведения о расположении земельного участка и (или) расположенного на нем объекта недвижимости в границах территории, в отношении которой принято решение о резервировании земель для государственных или муниципальных нужд:	данные отсутствуют		
Сведения о результатах проведения государственного земельного надзора:	данные отсутствуют		
Сведения о расположении земельного участка в границах территории, в отношении которой утвержден проект межевания территории:	данные отсутствуют		
Условный номер земельного участка:	данные отсутствуют		
Сведения о принятии акта и (или) заключении договора, предусматривающих предоставление в соответствии с земельным законодательством исполнительным органом государственным органом власти или органом местного самоуправления, находящегося в государственной или муниципальной собственности земельного участка для строительства наемного дома социального использования или наемного дома коммерческого использования:	данные отсутствуют		
Сведения о том, что земельный участок или земельные участки образованы на основании решения об изъятии земельного участка и (или) расположенного на нем объекта недвижимости для государственных или муниципальных нужд:	данные отсутствуют		
Сведения о том, что земельный участок образован из земель или земельного участка, государственная собственность на которые не разграничена:	данные отсутствуют		



ДОКУМЕНТ ПОДПИСАН
ЭЛЕКТРОННОЙ ПОДПИСЬЮ

Сертификат: 00BV056B7401CB38D2B3576ACDC8425108

Владелец: ФЕДЕРАЛЬНАЯ СЛУЖБА ГОСУДАРСТВЕННОЙ

РЕГИСТРАЦИИ, КАДАСТРА И КАРТОГРАФИИ

Действителен: с 27.06.2023 по 19.09.2024

полное наименование должности

инициалы, фамилия

Земельный участок			
вид объекта недвижимости			
Лист № 3 раздела 1	Всего листов раздела 1: 3	Всего разделов: 7	Всего листов выписки: 15
30.07.2024г. № КУВИ-001/2024-194335095			
Кадастровый номер:		02:57:031303:209	
Сведения о наличии земельного спора о местоположении границ земельных участков:		данные отсутствуют	
Статус записи об объекте недвижимости:		Сведения об объекте недвижимости имеют статус "актуальные"	
Особые отметки:		Граница земельного участка состоит из 2 контуров. Учетные номера контуров и их площади: 1 - 13676.82 кв.м, 2 - 50428.54 кв.м. Сведения об ограничениях права на объект недвижимости, обременениях данного объекта, не зарегистрированных в реестре прав, ограничений прав и обременений недвижимого имущества: вид ограничения (обременения): ограничения прав на земельный участок, предусмотренные статьей 56 Земельного кодекса Российской Федерации; срок действия: с 27.06.2024; реквизиты документа-основания: решение Управления Федеральной службы по надзору в сфере защиты прав потребителей и благополучия человека по Республике Башкортостан "Об установлении (изменении) санитарно-защитной зоны" от 14.01.2019 № 3/СЗЗ выдан: Управление Федеральной службы по надзору в сфере защиты прав потребителей и благополучия человека по Республике Башкортостан; постановление Правительства РФ "Об утверждении Правил установления санитарно-защитных зон и использования земельных участков, расположенных в границах санитарно-защитных зон" от 03.03.2018 № 222 выдан: Правительство РФ. Сведения, необходимые для заполнения раздела: 4 - Сведения о частях земельного участка, отсутствуют.	
Получатель выписки:		Мавлютова Зульфия Жановна, действующий(ая) на основании документа "" УПРАВЛЕНИЕ ЗЕМЕЛЬНО-ИМУЩЕСТВЕННЫХ ОТНОШЕНИЙ И ЖИЛИЩНОЙ ПОЛИТИКИ АДМИНИСТРАЦИИ ГОРОДСКОГО ОКРУГА ГОРОД ОКТЯБРЬСКИЙ РЕСПУБЛИКИ БАШКОРТОСТАН	

полное наименование должности	 ДОКУМЕНТ ПОДПИСАН ЭЛЕКТРОННОЙ ПОДПИСЬЮ	инициалы, фамилия
	Сертификат: 00ВВ056В7401СВ38D2В3576АСDС8425108 Владелец: ФЕДЕРАЛЬНАЯ СЛУЖБА ГОСУДАРСТВЕННОЙ РЕГИСТРАЦИИ, КАДАСТРА И КАРТОГРАФИИ Действителен: с 27.06.2023 по 19.09.2024	

Выписка из Единого государственного реестра недвижимости об объекте недвижимости
Сведения о зарегистрированных правах

Земельный участок			
вид объекта недвижимости			
Лист № 1 раздела 2	Всего листов раздела 2: 2	Всего разделов: 7	Всего листов выписки: 15
30.07.2024г. № КУВИ-001/2024-194335095			
Кадастровый номер:		02:57:031303:209	
1	Правообладатель (правообладатели):	1.1	Городской округ город Октябрьский Республики Башкортостан
	Сведения о возможности предоставления третьим лицам персональных данных физического лица:	1.1.1	данные отсутствуют
2	Вид, номер, дата и время государственной регистрации права:	2.1	Собственность 02:57:031303:209-02/140/2024-1 27.06.2024 15:16:14
3	Сведения об осуществлении государственной регистрации сделки, права без необходимого в силу закона согласия третьего лица, органа:	3.1	данные отсутствуют
4	Ограничение прав и обременение объекта недвижимости:	не зарегистрировано	
5	Договоры участия в долевом строительстве:	не зарегистрировано	
6	Заявленные в судебном порядке права требования:	данные отсутствуют	
7	Сведения о возможности предоставления третьим лицам персональных данных физического лица	данные отсутствуют	
8	Сведения о возражении в отношении зарегистрированного права:	данные отсутствуют	
9	Сведения о наличии решения об изъятии объекта недвижимости для государственных и муниципальных нужд:	данные отсутствуют	
10	Сведения о невозможности государственной регистрации без личного участия правообладателя или его законного представителя:	данные отсутствуют	
11	Правопритязания и сведения о наличии поступивших, но не рассмотренных заявлений о проведении государственной регистрации права (перехода, прекращения права), ограничения права или обременения объекта недвижимости, сделки в отношении объекта недвижимости:	отсутствуют	



ДОКУМЕНТ ПОДПИСАН
ЭЛЕКТРОННОЙ ПОДПИСЬЮ

Сертификат: 00BВ056В7401СВ38D2В3576ACDC8425108

Владелец: ФЕДЕРАЛЬНАЯ СЛУЖБА ГОСУДАРСТВЕННОЙ

РЕГИСТРАЦИИ, КАДАСТРА И КАРТОГРАФИИ

Действителен: с 27.06.2023 по 19.09.2024

полное наименование должности

инициалы, фамилия

Земельный участок			
вид объекта недвижимости			
Лист № 2 раздела 2	Всего листов раздела 2: 2	Всего разделов: 7	Всего листов выписки: 15
30.07.2024г. № КУВИ-001/2024-194335095			
Кадастровый номер:		02:57:031303:209	
11	Сведения о невозможности государственной регистрации перехода, прекращения, ограничения права на земельный участок из земель сельскохозяйственного назначения:	данные отсутствуют	

полное наименование должности	 ДОКУМЕНТ ПОДПИСАН ЭЛЕКТРОННОЙ ПОДПИСЬЮ Сертификат: 00ВВ056В7401СВ38D2В3576АСDС8425108 Владелец: ФЕДЕРАЛЬНАЯ СЛУЖБА ГОСУДАРСТВЕННОЙ РЕГИСТРАЦИИ, КАДАСТРА И КАРТОГРАФИИ Действителен: с 27.06.2023 по 19.09.2024	инициалы, фамилия
-------------------------------	---	-------------------

Выписка из Единого государственного реестра недвижимости об объекте недвижимости
Описание местоположения земельного участка


Земельный участок			
вид объекта недвижимости			

Лист № 1 раздела 3	Всего листов раздела 3: 3	Всего разделов: 7	Всего листов выписки: 15
--------------------	---------------------------	-------------------	--------------------------


30.07.2024г. № КУВИ-001/2024-194335095

Кадастровый номер: 02:57:031303:209

План (чертеж, схема) земельного участка



Масштаб 1:3000	Условные обозначения:	
----------------	-----------------------	--

полное наименование должности	 ДОКУМЕНТ ПОДПИСАН ЭЛЕКТРОННОЙ ПОДПИСЬЮ Сертификат: 00ВВ056В7401СВ38D2В3576АСDС8425108 Владелец: ФЕДЕРАЛЬНАЯ СЛУЖБА ГОСУДАРСТВЕННОЙ РЕГИСТРАЦИИ, КАДАСТРА И КАРТОГРАФИИ Действителен: с 27.06.2023 по 19.09.2024	инициалы, фамилия
-------------------------------	---	-------------------

Земельный участок
вид объекта недвижимости

Лист № 2 раздела 3

Всего листов раздела 3: 3

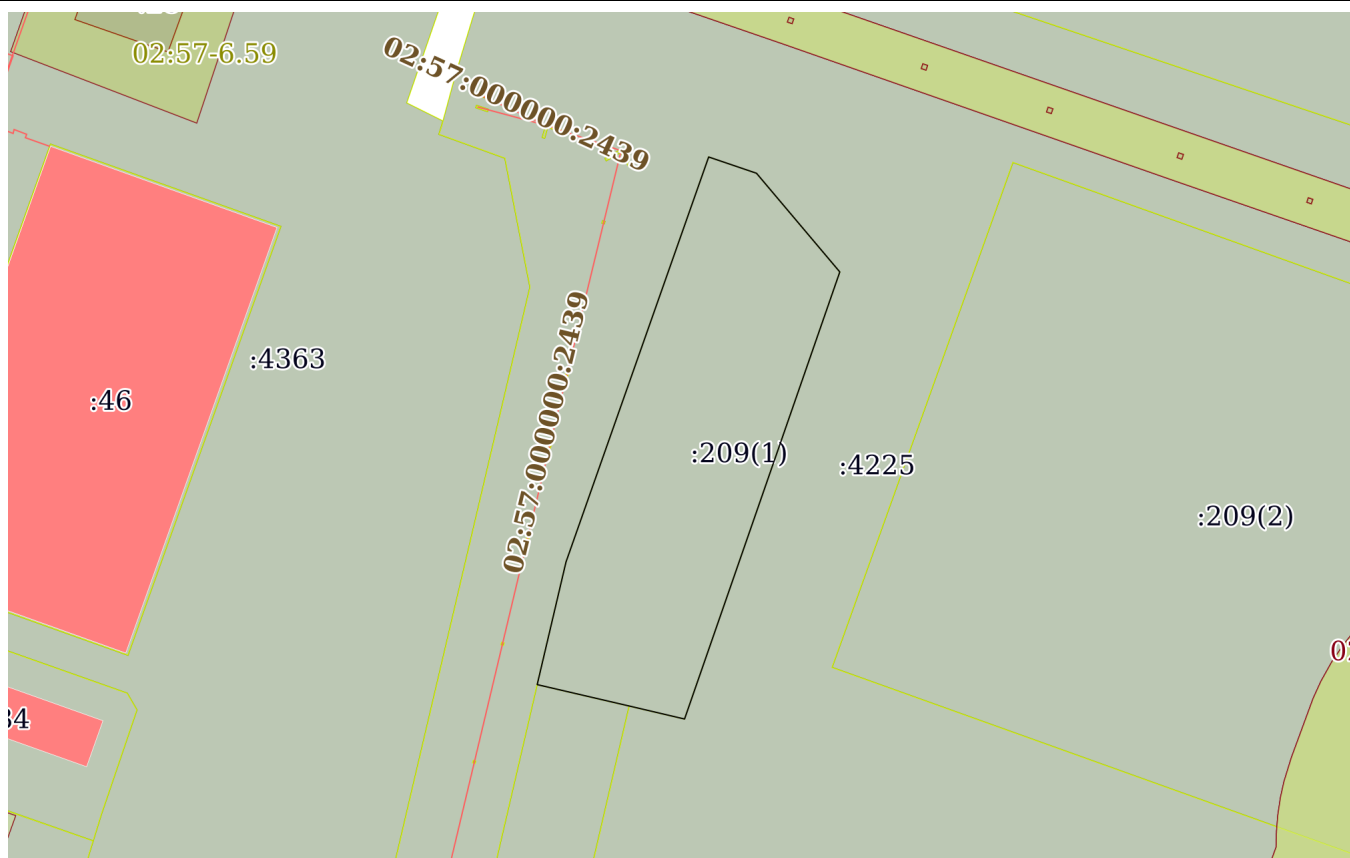
Всего разделов: 7

Всего листов выписки: 15

30.07.2024г. № КУВИ-001/2024-194335095

Кадастровый номер:

02:57:031303:209



Масштаб 1:3000

Условные обозначения:



ДОКУМЕНТ ПОДПИСАН
ЭЛЕКТРОННОЙ ПОДПИСЬЮ

Сертификат: 00ВВ056В7401СВ38D2В3576АСDС8425108

Владелец: ФЕДЕРАЛЬНАЯ СЛУЖБА ГОСУДАРСТВЕННОЙ
РЕГИСТРАЦИИ, КАДАСТРА И КАРТОГРАФИИ
Действителен: с 27.06.2023 по 19.09.2024

полное наименование должности

инициалы, фамилия

Земельный участок

вид объекта недвижимости

Лист № 3 раздела 3

Всего листов раздела 3: 3


Всего разделов: 7

Всего листов выписки: 15

30.07.2024г. № КУВИ-001/2024-194335095

Кадастровый номер:

02:57:031303:209



Масштаб 1:3000

Условные обозначения:

ДОКУМЕНТ ПОДПИСАН
ЭЛЕКТРОННОЙ ПОДПИСЬЮ

Сертификат: 00ВВ056В7401СВ38D2В3576АСDС8425108

Владелец: ФЕДЕРАЛЬНАЯ СЛУЖБА ГОСУДАРСТВЕННОЙ

РЕГИСТРАЦИИ, КАДАСТРА И КАРТОГРАФИИ

Действителен: с 27.06.2023 по 19.09.2024

полное наименование должности

инициалы, фамилия

Выписка из Единого государственного реестра недвижимости об объекте недвижимости

Описание местоположения земельного участка

Земельный участок			
вид объекта недвижимости			
Лист № 1 раздела 3.1	Всего листов раздела 3.1: 1	Всего разделов: 7	Всего листов выписки: 15
30.07.2024г. № КУВИ-001/2024-194335095			
Кадастровый номер:		02:57:031303:209	

Описание местоположения границ земельного участка							
№ п/п	Номер точки		Дирекционный угол	Горизонтальное проложение, м	Описание закрепления на местности	Кадастровые номера смежных участков	Сведения об адресах правообладателей смежных земельных участков
	начальная	конечная					
1	2	3	4	5	6	7	8
1	1.1.1	1.1.2	109°41.9'	234.01	данные отсутствуют	02:57:000000:4225	данные отсутствуют
2	1.1.2	1.1.3	199°41.9'	215.5	данные отсутствуют	02:57:000000:4225	данные отсутствуют
3	1.1.3	1.1.4	289°41.9'	234.01	данные отсутствуют	02:57:000000:4225	данные отсутствуют
4	1.1.4	1.1.1	19°41.9'	215.5	данные отсутствуют	02:57:000000:4225	данные отсутствуют
5	2.1.1	2.1.2	108°47.0'	20.31	данные отсутствуют	02:57:000000:4225	данные отсутствуют
6	2.1.2	2.1.3	139°48.4'	51.91	данные отсутствуют	02:57:000000:4225	данные отсутствуют
7	2.1.3	2.1.4	199°9.9'	190.17	данные отсутствуют	02:57:000000:4225	данные отсутствуют
8	2.1.4	2.1.5	283°13.7'	22.86	данные отсутствуют	02:57:000000:4225	данные отсутствуют
9	2.1.5	2.1.6	283°4.9'	38	данные отсутствуют	02:57:031303:204, 02:57:000000:4225	данные отсутствуют
10	2.1.6	2.1.7	13°14.2'	50.61	данные отсутствуют	02:57:000000:4225	данные отсутствуют
11	2.1.7	2.1.1	19°25.3'	172.54	данные отсутствуют	02:57:000000:4225	данные отсутствуют

полное наименование должности	 ДОКУМЕНТ ПОДПИСАН ЭЛЕКТРОННОЙ ПОДПИСЬЮ	инициалы, фамилия
	Сертификат: 00ВВ056В7401СВ38D2В3576АСDС8425108 Владелец: ФЕДЕРАЛЬНАЯ СЛУЖБА ГОСУДАРСТВЕННОЙ РЕГИСТРАЦИИ, КАДАСТРА И КАРТОГРАФИИ Действителен: с 27.06.2023 по 19.09.2024	

Выписка из Единого государственного реестра недвижимости об объекте недвижимости

Описание местоположения земельного участка

Земельный участок			
вид объекта недвижимости			
Лист № 1 раздела 3.2	Всего листов раздела 3.2: 1	Всего разделов: 7	Всего листов выписки: 15
30.07.2024г. № КУВИ-001/2024-194335095			
Кадастровый номер:		02:57:031303:209	

Сведения о характерных точках границы земельного участка				
Система координат МСК-02, зона 1				
Номер точки	Координаты, м		Описание закрепления на местности	Средняя квадратичная погрешность определения координат характерных точек границ земельного участка, м
	X	Y		
1	2	3	4	5
1	631955.39	1204216.91	-	0.1
2	631948.85	1204236.14	-	0.1
3	631909.2	1204269.64	-	0.1
4	631729.57	1204207.21	-	0.1
5	631734.8	1204184.96	-	0.1
6	631743.4	1204147.95	-	0.1
7	631792.67	1204159.54	-	0.1
1	631955.39	1204216.91	-	0.1
1	631953.2	1204339.27	-	0.1
2	631874.32	1204559.58	-	0.1
3	631671.43	1204486.94	-	0.1
4	631750.31	1204266.63	-	0.1
1	631953.2	1204339.27	-	0.1



ДОКУМЕНТ ПОДПИСАН
ЭЛЕКТРОННОЙ ПОДПИСЬЮ

Сертификат: 00ВВ056В7401СВ38D2В3576АСDC8425108

Владелец: ФЕДЕРАЛЬНАЯ СЛУЖБА ГОСУДАРСТВЕННОЙ
РЕГИСТРАЦИИ, КАДАСТРА И КАРТОГРАФИИ
Действителен: с 27.06.2023 по 19.09.2024

полное наименование должности

инициалы, фамилия

Выписка из Единого государственного реестра недвижимости об объекте недвижимости

Сведения о частях земельного участка

Земельный участок			
вид объекта недвижимости			
Лист № 1 раздела 4.1	Всего листов раздела 4.1: 1	Всего разделов: 7	Всего листов выписки: 15
30.07.2024г. № КУВИ-001/2024-194335095			
Кадастровый номер:		02:57:031303:209	

Учетный номер части	Площадь, м2	Содержание ограничения в использовании или ограничения права на объект недвижимости или обременения объекта недвижимости
1	2	3
02:57:031303:209/1	9782	02:57-6.991
	Весь	<p>вид ограничения (обременения): ограничения прав на земельный участок, предусмотренные статьей 56 Земельного кодекса Российской Федерации; Срок действия: не установлен; реквизиты документа-основания: решение Управления Федеральной службы по надзору в сфере защиты прав потребителей и благополучия человека по Республике Башкортостан "Об установлении (изменении) санитарно-защитной зоны" от 14.01.2019 № 3/СЗЗ выдан: Управление Федеральной службы по надзору в сфере защиты прав потребителей и благополучия человека по Республике Башкортостан; постановление Правительства РФ "Об утверждении Правил установления санитарно-защитных зон и использования земельных участков, расположенных в границах санитарно-защитных зон" от 03.03.2018 № 222 выдан: Правительство РФ; Содержание ограничения (обременения): Ограничения установлены Постановлением Правительства РФ от 3 марта 2018 г №222"Об утверждении Правил установления санитарно-защитных зон и использования земельных участков, расположенных в границах санитарно-защитных зон". В границах санитарно-защитной зоны не допускается использования земельных участков в целях: а) размещения жилой застройки, объектов образовательного и медицинского назначения, спортивных сооружений открытого типа, организаций отдыха детей и их оздоровления, зон рекреационного назначения и для ведения садоводства; б) размещения объектов для производства и хранения лекарственных средств, объектов пищевых отраслей промышленности, оптовых складов продовольственного сырья и пищевой продукции, комплексов водопроводных сооружений для подготовки и хранения питьевой воды, использования земельных участков в целях производства, хранения и переработки сельскохозяйственной продукции, предназначенной для дальнейшего использования в качестве пищевой продукции, если химическое, физическое и (или) биологическое воздействие объекта, в отношении которого установлена санитарно-защитная зона, приведет к нарушению качества и безопасности таких средств, сырья, воды и продукции в соответствии с установленными к ним требованиями.; Реестровый номер границы: 02:57-6.991; Вид объекта реестра границ: Зона с особыми условиями использования территории; Вид зоны по документу: Санитарно-защитная зона Акционерного общества "Акционерная компания ОЗНА" и ООО "ОЗНА-Техническое обслуживание и ремонт" Промплощадка №3 по адресу: РБ, г.Октябрьский, ул. Космонавтов, д.65; Тип зоны: Санитарно-защитная зона предприятий, сооружений и иных объектов</p>



ДОКУМЕНТ ПОДПИСАН
ЭЛЕКТРОННОЙ ПОДПИСЬЮ

Сертификат: 00BV056B7401CB38D2B3576ACDC8425108

Владелец: ФЕДЕРАЛЬНАЯ СЛУЖБА ГОСУДАРСТВЕННОЙ
РЕГИСТРАЦИИ, КАДАСТРА И КАРТОГРАФИИ
Действителен: с 27.06.2023 по 19.09.2024

полное наименование должности

инициалы, фамилия

Выписка из Единого государственного реестра недвижимости об объекте недвижимости

Сведения о частях земельного участка

Земельный участок			
вид объекта недвижимости			

Лист № 1 раздела 4.2	Всего листов раздела 4.2: 4	Всего разделов: 7	Всего листов выписки: 15
----------------------	-----------------------------	-------------------	--------------------------

30.07.2024г. № КУВИ-001/2024-194335095

Кадастровый номер: 02:57:031303:209

Сведения о характерных точках границы части (частей) земельного участка

Учетный номер части: 02:57:031303:209/1

Система координат МСК-02, зона 1

Номер точки	Координаты, м		Описание закрепления на местности	Средняя квадратичная погрешность определения координат характерных точек границ земельного участка, м
	X	Y		
1	2	3	4	5
1	631888.11	1204521.07	-	-
2	631874.32	1204559.58	-	-
3	631671.43	1204486.94	-	-
4	631686.31	1204445.38	-	-
5	631687.35	1204445.44	-	-
6	631690.79	1204445.76	-	-
7	631694.76	1204446.29	-	-
8	631698.05	1204446.84	-	-
9	631701.46	1204447.54	-	-
10	631704.5	1204448.27	-	-
11	631707.57	1204449.11	-	-
12	631711.03	1204450.18	-	-
13	631713.92	1204451.18	-	-
14	631734.06	1204458.51	-	-
15	631736.1	1204459.28	-	-
16	631737.88	1204459.99	-	-
17	631740.56	1204461.14	-	-
18	631742.45	1204462	-	-
19	631744.77	1204463.13	-	-
20	631746.65	1204464.1	-	-
21	631748.12	1204464.9	-	-



ДОКУМЕНТ ПОДПИСАН
ЭЛЕКТРОННОЙ ПОДПИСЬЮ

Сертификат: 00ВВ056В7401СВ38D2В3576АСDC8425108

Владелец: ФЕДЕРАЛЬНАЯ СЛУЖБА ГОСУДАРСТВЕННОЙ

РЕГИСТРАЦИИ, КАДАСТРА И КАРТОГРАФИИ

Действителен: с 27.06.2023 по 19.09.2024

полное наименование должности

инициалы, фамилия

Земельный участок

вид объекта недвижимости

Лист № 2 раздела 4.2

Всего листов раздела 4.2: 4

Всего разделов: 7

Всего листов выписки: 15

30.07.2024г. № КУВИ-001/2024-194335095

Кадастровый номер:

02:57:031303:209

1	2	3	4	5
22	631749.92	1204465.91	-	-
23	631752.61	1204467.52	-	-
24	631755.39	1204469.31	-	-
25	631757.52	1204470.77	-	-
26	631759.73	1204472.38	-	-
27	631761.9	1204474.05	-	-
28	631765.21	1204476.79	-	-
29	631789.51	1204485.19	-	-
30	631791.11	1204485.18	-	-
31	631792.75	1204485.19	-	-
32	631794.94	1204485.25	-	-
33	631796.48	1204485.33	-	-
34	631797.94	1204485.42	-	-
35	631799.38	1204485.53	-	-
36	631801.03	1204485.68	-	-
37	631802.66	1204485.85	-	-
38	631804.03	1204486.02	-	-
39	631806.23	1204486.33	-	-
40	631807.65	1204486.56	-	-
41	631809.06	1204486.81	-	-
42	631810.82	1204487.15	-	-
43	631812.77	1204487.56	-	-
44	631813.95	1204487.83	-	-
45	631815.89	1204488.31	-	-
46	631818.02	1204488.88	-	-
47	631819.66	1204489.35	-	-
48	631821.74	1204490	-	-
49	631822.86	1204490.37	-	-
50	631825.09	1204491.14	-	-



ДОКУМЕНТ ПОДПИСАН
ЭЛЕКТРОННОЙ ПОДПИСЬЮ

Сертификат: 00ВВ056В7401СВ38D2В3576АСDC8425108

Владелец: ФЕДЕРАЛЬНАЯ СЛУЖБА ГОСУДАРСТВЕННОЙ

РЕГИСТРАЦИИ, КАДАСТРА И КАРТОГРАФИИ

Действителен: с 27.06.2023 по 19.09.2024

полное наименование должности

инициалы, фамилия

Земельный участок

вид объекта недвижимости

Лист № 3 раздела 4.2

Всего листов раздела 4.2: 4

Всего разделов: 7

Всего листов выписки: 15

30.07.2024г. № КУВИ-001/2024-194335095

Кадастровый номер:

02:57:031303:209

1	2	3	4	5
51	631843.78	1204497.9	-	-
52	631844.77	1204498.26	-	-
53	631845.86	1204498.68	-	-
54	631847.24	1204499.23	-	-
55	631848.41	1204499.71	-	-
56	631849.63	1204500.23	-	-
57	631850.79	1204500.74	-	-
58	631851.72	1204501.17	-	-
59	631853.49	1204502	-	-
60	631854.84	1204502.67	-	-
61	631856.32	1204503.43	-	-
62	631857.46	1204504.04	-	-
63	631858.67	1204504.71	-	-
64	631859.88	1204505.4	-	-
65	631861.04	1204506.08	-	-
66	631862.21	1204506.8	-	-
67	631863.82	1204507.8	-	-
68	631864.93	1204508.53	-	-
69	631865.86	1204509.15	-	-
70	631867.23	1204510.1	-	-
71	631868.42	1204510.95	-	-
72	631869.45	1204511.7	-	-
73	631870.14	1204512.22	-	-
74	631870.97	1204512.86	-	-
75	631871.78	1204513.49	-	-
76	631872.42	1204514	-	-
77	631873.16	1204514.6	-	-
78	631874.42	1204515.65	-	-
79	631875.46	1204516.54	-	-



ДОКУМЕНТ ПОДПИСАН
ЭЛЕКТРОННОЙ ПОДПИСЬЮ

Сертификат: 00ВВ056В7401СВ38D2В3576АСDС8425108

Владелец: ФЕДЕРАЛЬНАЯ СЛУЖБА ГОСУДАРСТВЕННОЙ

РЕГИСТРАЦИИ, КАДАСТРА И КАРТОГРАФИИ

Действителен: с 27.06.2023 по 19.09.2024

полное наименование должности

инициалы, фамилия

Земельный участок				
вид объекта недвижимости				
Лист № 4 раздела 4.2	Всего листов раздела 4.2: 4		Всего разделов: 7	Всего листов выписки: 15
30.07.2024г. № КУВИ-001/2024-194335095				
Кадастровый номер:			02:57:031303:209	
1	2	3	4	5
1	631888.11	1204521.07	-	-

	 <p>ДОКУМЕНТ ПОДПИСАН ЭЛЕКТРОННОЙ ПОДПИСЬЮ</p> <p>Сертификат: 00ВВ056В7401СВ38D2В3576АСDС8425108 Владелец: ФЕДЕРАЛЬНАЯ СЛУЖБА ГОСУДАРСТВЕННОЙ РЕГИСТРАЦИИ, КАДАСТРА И КАРТОГРАФИИ Действителен: с 27.06.2023 по 19.09.2024</p>	
полное наименование должности	инициалы, фамилия	